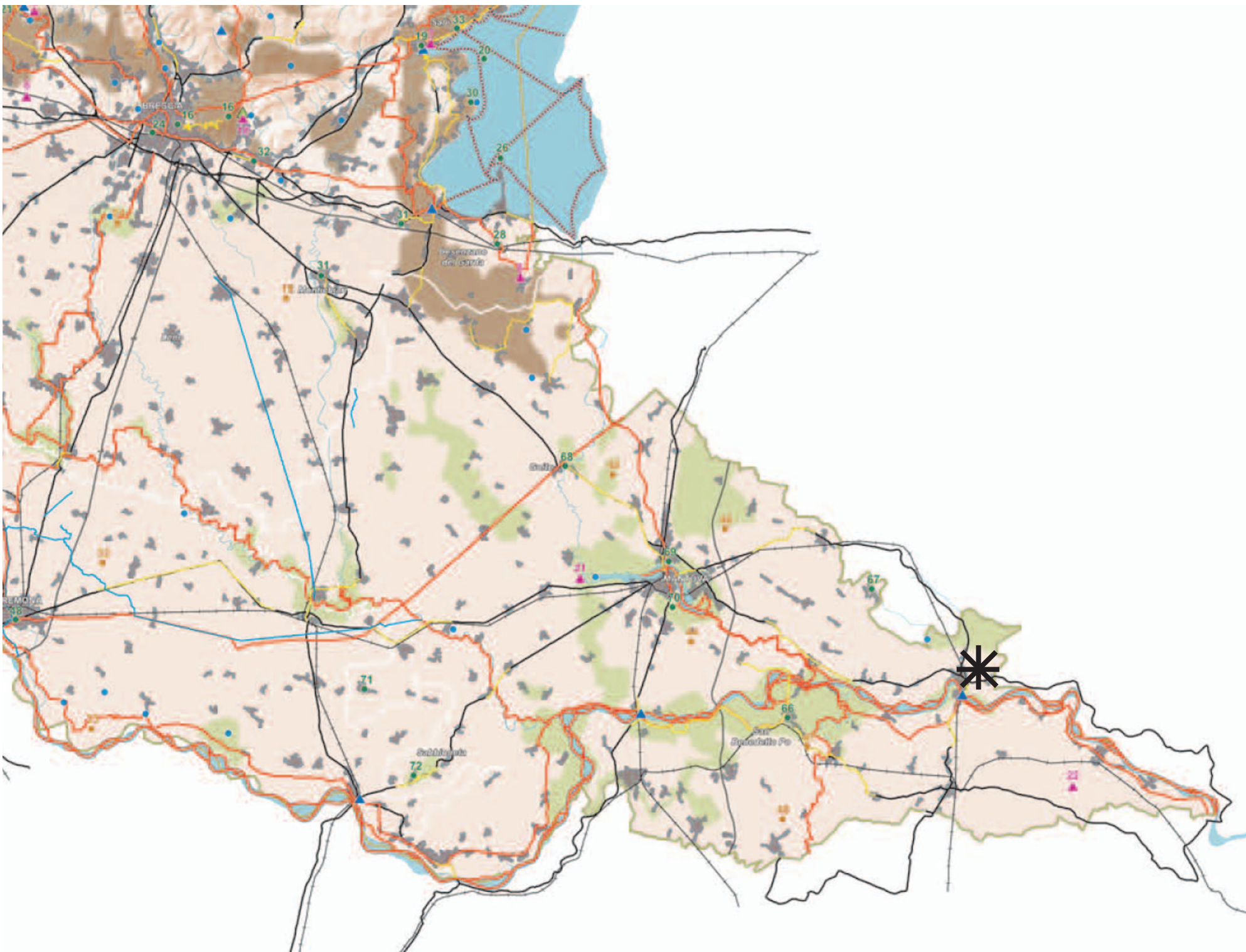


- Legenda**
- Confini provinciali
 - Autostrade e tangenziali
 - Strade statali
 - Infrastrutture idrografiche artificiali della pianura
 - Confini provinciali
 - Confini regionali
 - Ambiti urbanizzati
 - Laghi
- UNITA' TIPOLOGICHE DI PAESAGGIO**
- Fascia alpina**
- Paesaggi delle valli e dei versanti
 - Paesaggi delle energie di rilievo
- Fascia prealpina**
- Paesaggi dei laghi insubrici
 - Paesaggi della montagna e delle dorsali
 - Paesaggi delle valli prealpine
- Fascia collinare**
- Paesaggi degli anfratriti e delle colline moreniche
 - Paesaggi delle colline pedemontane e della collina Banina
- Fascia alta pianura**
- Paesaggi delle valli fluviali scavate
 - Paesaggi dei ripiani alluviali e dell'alta pianura asciutta
- Fascia bassa pianura**
- Paesaggi delle fasce fluviali
 - Paesaggi delle culture foraggere
 - Paesaggi della pianura cerealicola
 - Paesaggi della pianura risicola
- Oltrepo pavese**
- Paesaggi della fascia pedesappennina
 - Paesaggi della montagna appenninica
 - Paesaggi delle valli e dorsali appenniniche

tav. A Ambiti geografici e unità tipologiche di paesaggio



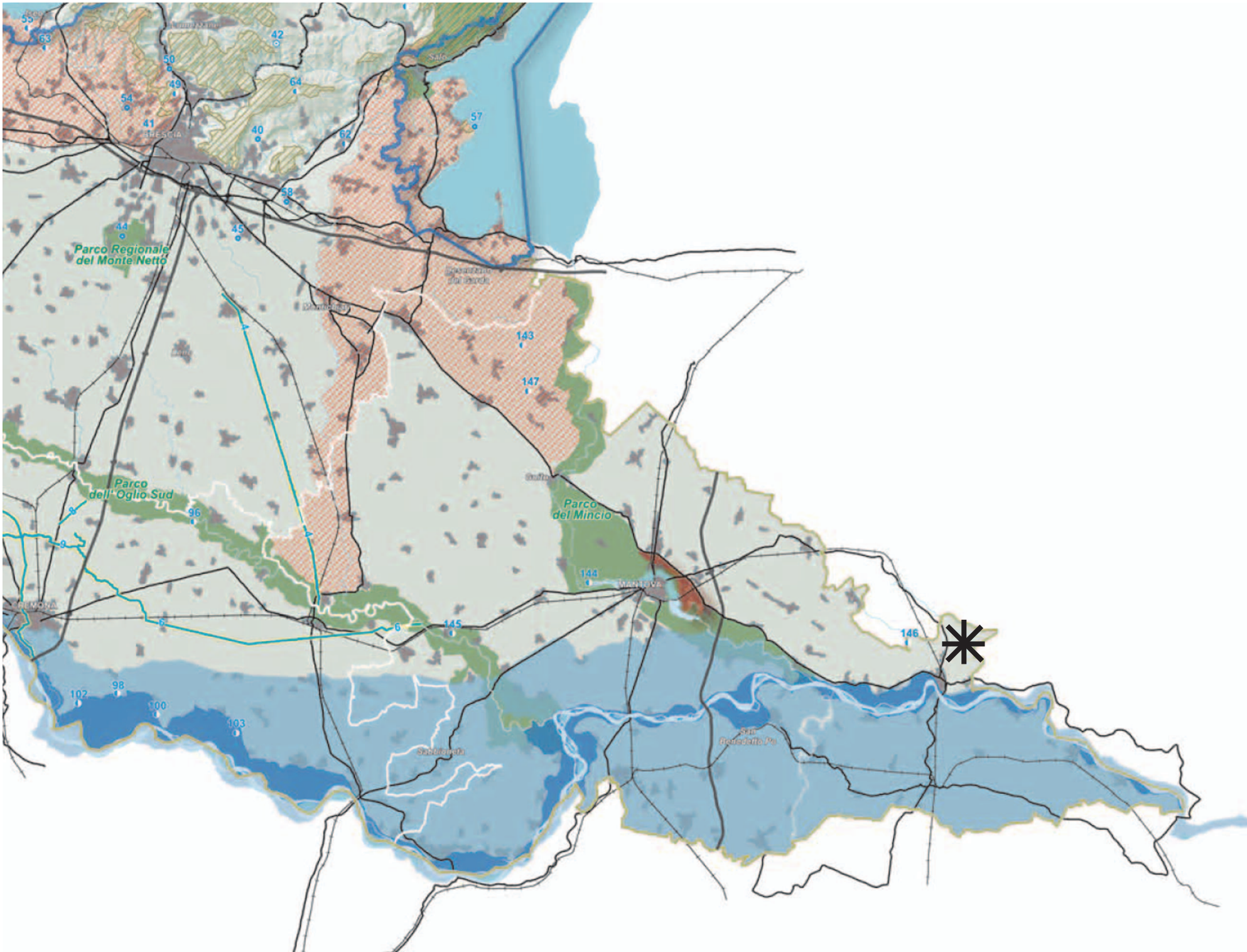
- Legenda**
- Confini provinciali
 - Confini regionali
 - Luoghi dell'identità regionale
 - Paesaggi agrari tradizionali
 - Geositi di rilevanza regionale
 - Siti riconosciuti dall'UNESCO quali patrimonio mondiale, culturale e naturale dell'umanità
 - Strade panoramiche - [vedi anche Tav. E]
 - Linee di navigazione
 - Tracciati guida paesaggistici - [vedi anche Tav. E]
 - Belvedere - [vedi anche Tav. E]
 - Visuali sensibili - [vedi anche Tav. E]
 - Punti di osservazione del paesaggio lombardo - [art. 27, comma 4]
 - Bacini idrografici interni
 - Tracciati stradali di riferimento
 - Ferrovie
 - Ambiti urbanizzati
 - Idrografia superficiale
 - Infrastrutture idrografiche artificiali della pianura
- AMBITI DI RILEVANZA REGIONALE**
- Della montagna
 - Dell'Oltrepò
 - Della pianura

tav. B Elementi identificativi e percorsi panoramici



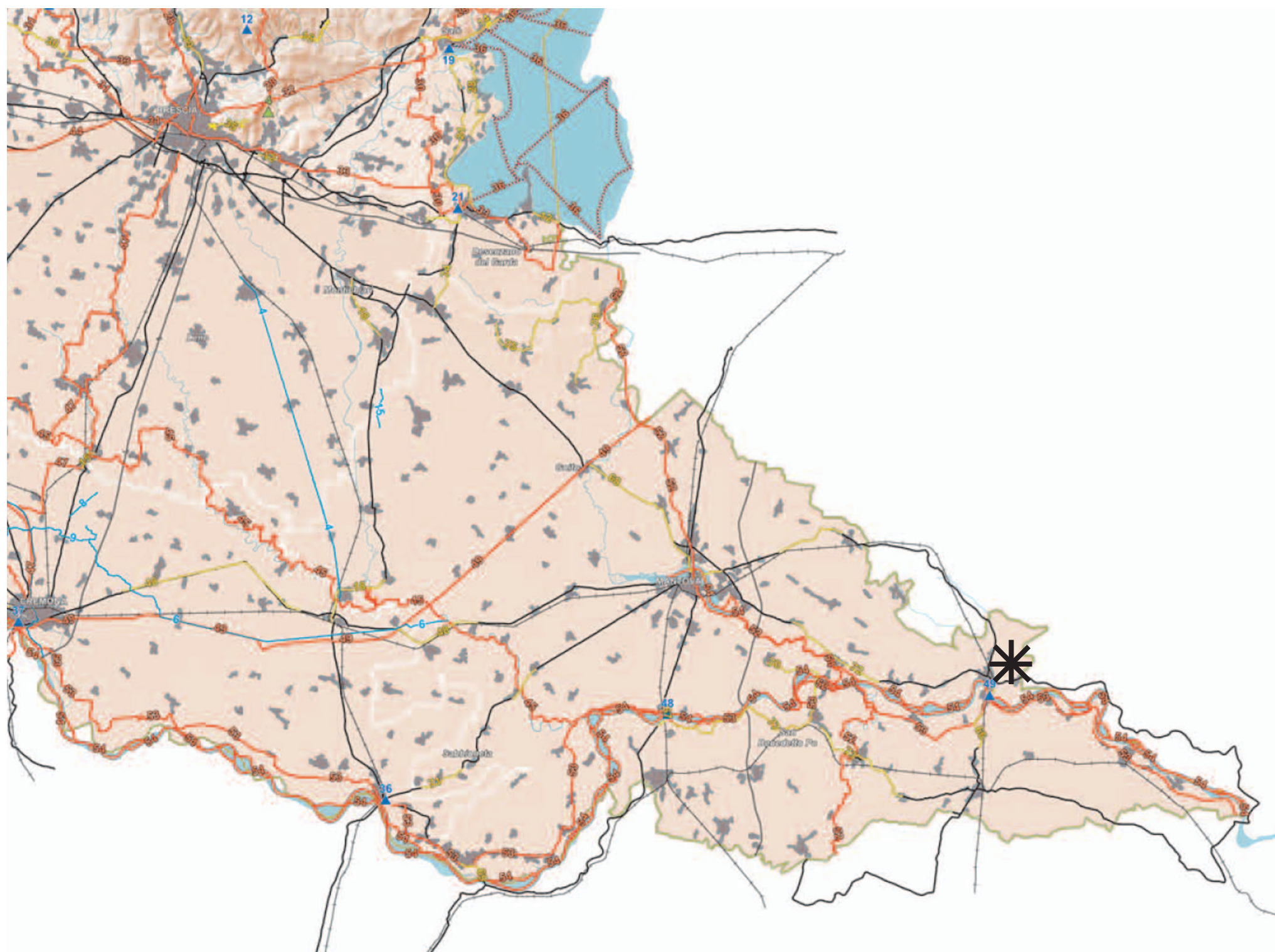
- Legenda**
- Confini provinciali
 - Confini regionali
 - Bacini idrografici interni
 - Infrastrutture idrografiche artificiali della pianura
 - Idrografia superficiale
 - Ferrovie
 - Strade statali
 - Autostrade e tangenziali
 - Ambiti urbanizzati
 - Parco nazionale dello Stelvio
- Monumenti naturali**
- Riserve naturali
 - Geositi di rilevanza regionale
 - SIC - Siti di importanza comunitaria
 - ZPS - Zone a protezione speciale
- PARCHI REGIONALI**
- Parchi regionali istituiti con ptop vigente
 - Parchi regionali istituiti senza ptop vigente

tav. C Istituzioni per la tutela della natura



- Legenda**
- Confini provinciali
 - Confini regionali
 - Bacini idrografici interni
 - Idrografia superficiale
 - Ferrovie
 - Strade statali
 - Autostrade e tangenziali
 - Ambiti urbanizzati
 - Parco nazionale dello Stelvio
 - Parchi regionali istituiti
- AREE DI PARTICOLARE INTERESSE AMBIENTALE-PAESISTICO**
- Ambiti di elevata naturalità - [art. 17]
 - Ambito di specifico valore storico ambientale - [art. 18]
 - Ambito di salvaguardia e riqualificazione dei laghi di Mantova [art. 19, comma 2]
 - Laghi insubrici. Ambito di salvaguardia dello scenario locale [art. 19, comma 4 - vedi anche Tavole D1a - D1b - D1c - D1d]
 - Ambito di specifica tutela paesaggistica del fiume Po - [art. 20, comma 8]
 - Ambito di tutela paesaggistica del sistema vallivo del fiume Po [art. 20, comma 9]
 - Naviglio Grande e Naviglio di Pavia - [art. 21, comma 3]
 - Naviglio Mantovano - [art. 21, comma 4]
 - Canali e navigli di rilevanza paesaggistica regionale - [art. 21, comma 5]
 - Geositi di interesse geografico, geomorfologico, paesistico, naturalistico, idrogeologico, sedimentologico - [art. 22, comma 3]
 - Geositi di interesse geologico-stratigrafico, geomorfologico, geologico-strutturale, petrografico e vulcanologico - [art. 22, comma 4]
 - Geositi di interesse paleontologico, paleoantropologico e minerale - [art. 22, comma 5]
 - Oltrepò pavese - ambito di tutela - [art. 22, comma 7]
 - Siti riconosciuti dall'UNESCO quali patrimonio mondiale, culturale e naturale dell'umanità - [art. 23]
 - Ambiti di criticità - [Indirizzi di tutela - Parte III]

tav. D Quadro di riferimento degli indirizzi di tutela e di operatività immediata



- Legenda**
- Confini provinciali
 - Confini regionali
 - Strade panoramiche - [art. 26, comma 9]
 - Linee di navigazione
 - Tracciati guida paesaggistici - [art. 26, comma 10]
 - Belvedere - [art. 27, comma 2]
 - Visuali sensibili - [art. 27, comma 3]
 - Tracciati stradali di riferimento
 - Bacini idrografici interni
 - Ferrovie
 - Ambiti urbanizzati
 - Idrografia superficiale
 - Infrastrutture idrografiche artificiali della pianura

tav. E Viabilità di rilevanza paesistica

COMUNE DI OSTIGLIA
(Provincia di Mantova)

PIANO DI GOVERNO DEL TERRITORIO
ai sensi della Legge Regionale per il Governo del Territorio del 11/03/2005 n°12
Elaborati modificati a seguito delle controdeduzioni alle
DOCUMENTO DI PIANO

OGGETTO: ESTRATTI ELABORATI PTPR

Progetto

Arch. Massimo Giuliani, BGC Associati

Arch. Marisa Fantin, ARCHISTUDIO
Dott. Francesco Sbeti, SISTEMA s.n.c.
collaboratori:
Francesca Meccaroni
Valeria Brandalese
Martina Carletta
Sara Giacomelli

Valutazione Ambientale Strategica (V.A.S.) Dott. Geol. Daria Bottoni, STG Associato

Sindaco
Carla Salvadori

Segretario Generale
Angela De Chirico

Ufficio Tecnico
Arch. Alessandro Cabrini
Geom. Rita Milani
Geom. Daniele Rossi
Geom. Roberto Boni
Geom. Simona Longhi

Scala:
varie

Data:
gennaio 2010

Tavola:
A2